

# PROPUESTA



Sector delimitado al Oeste -y de Norte a Sur de la A7- por la avenida 2 de la Urb. La Reserva así como por la Torre de Lance de Las Cañas; al Este -y de Norte a Sur de la A7- por el camping Cabopino así como por las Dunas de Artola y el puerto deportivo de Cabopino.

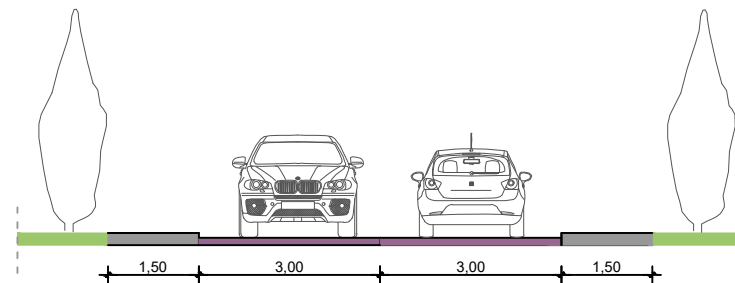
Hitos naturales: playa de Cabopino; arroyo de las Cabrillas; arroyo de Sandoval; rodales de pinar y sabinar de Artola.

Monumento Natural: Dunas de Artola.

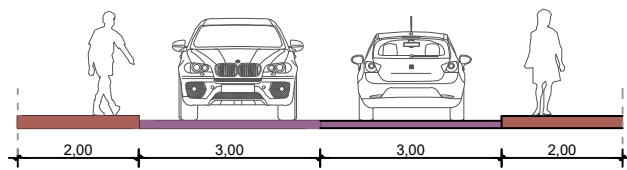
Espacios verdes: parque de Artola Alta.

Equipamientos: Cabopino Golf (privado); Artola Golf (privado); puerto deportivo Cabopino.

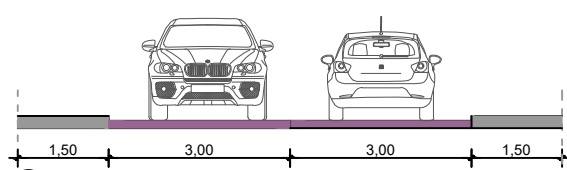
## SECCIÓN TIPO VÍAS MÁS REPRESENTATIVAS



(S1) Avenida Urb. Jardines del Puerto  
Calzada 2 sentidos con dos aceras no practicables



(S2) Avenida Aljaima  
Calzada 2 sentidos con dos aceras practicables



(S3) Avenida Andalucía  
Calzada 2 sentidos con dos aceras no practicables

## FOTOGRAFÍAS



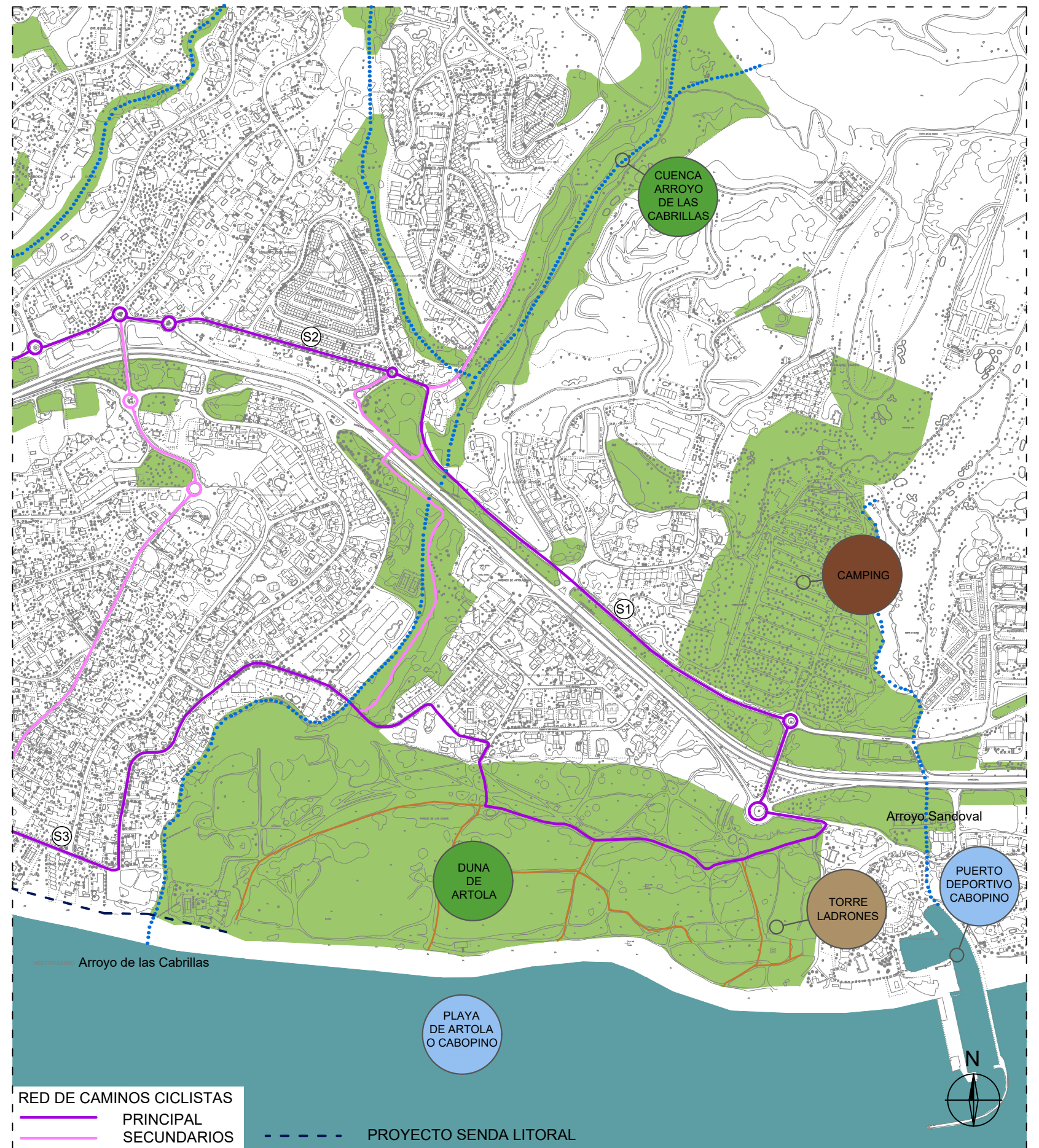
Parque junto a Camping Cabopino



Pasarela Duna de Artola



Paso sobre A7. Camping Cabopino



# PLAN DIRECTOR CORREDOR VERDE LAS CHAPAS

ARTURO REQUE MATA - ARQUITECTO REDACTOR

CRISTINA GALLARDO RAMÍREZ - ARQUITECTA COLABORADORA  
MARÍA SOLER - ARQUITECTA COLABORADORA

TÍTULO DEL PLANO:

PROPUESTA - RED DE CAMINOS CICLISTAS - SECTOR 3

DICIEMBRE 2016

ESCALA:

1: 7.500

ORIGINAL EN A3

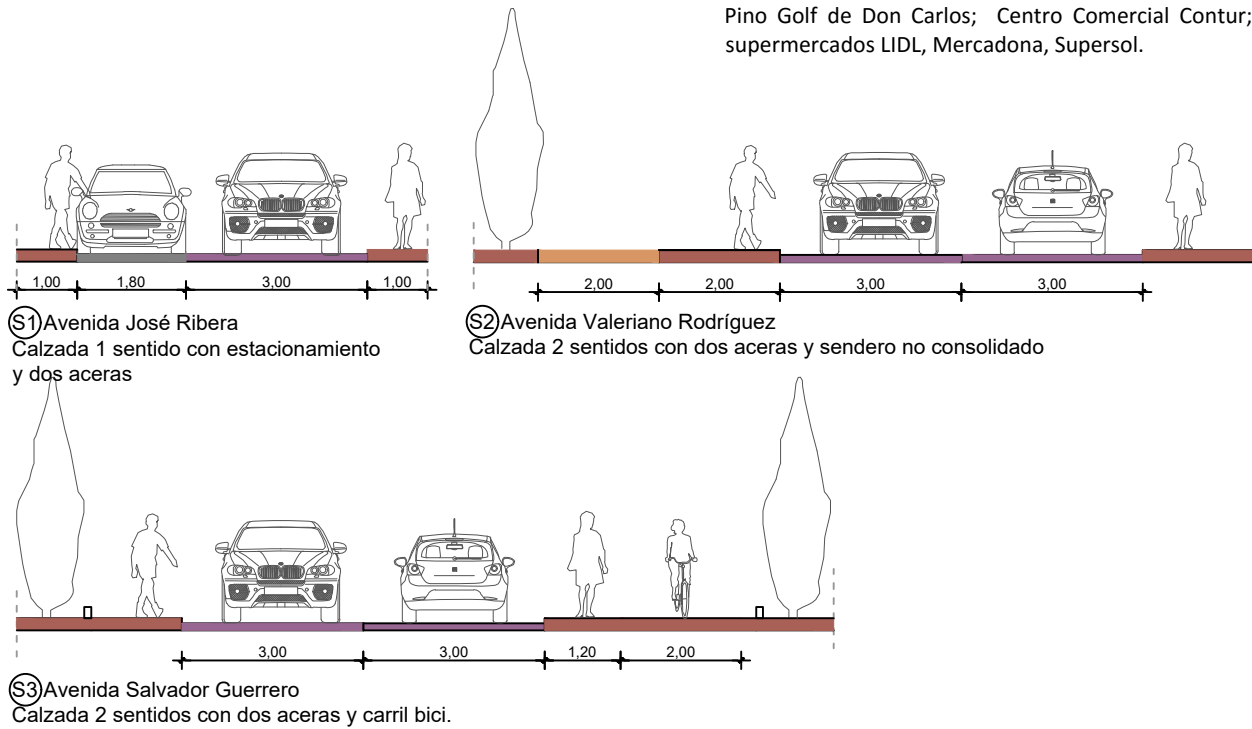
10.3



# PROPUESTA



## SECCIÓN TIPO VÍAS MÁS REPRESENTATIVAS



## FOTOGRAFÍAS



Duna de la Víbora



Avenida Joaquín Rodríguez



Paso elevado. Ciudad de tiempo libre

Sector delimitado al Oeste -y de Norte a Sur de la A7- por el IES Las Dunas, el CEIP Pinolivo, así como por el entorno del arroyo Real de Zaragoza; al Este -y de Norte a Sur de la A7- por el entorno del Pinar de Elviria así como por la avenida Jardines de la Golondrina.

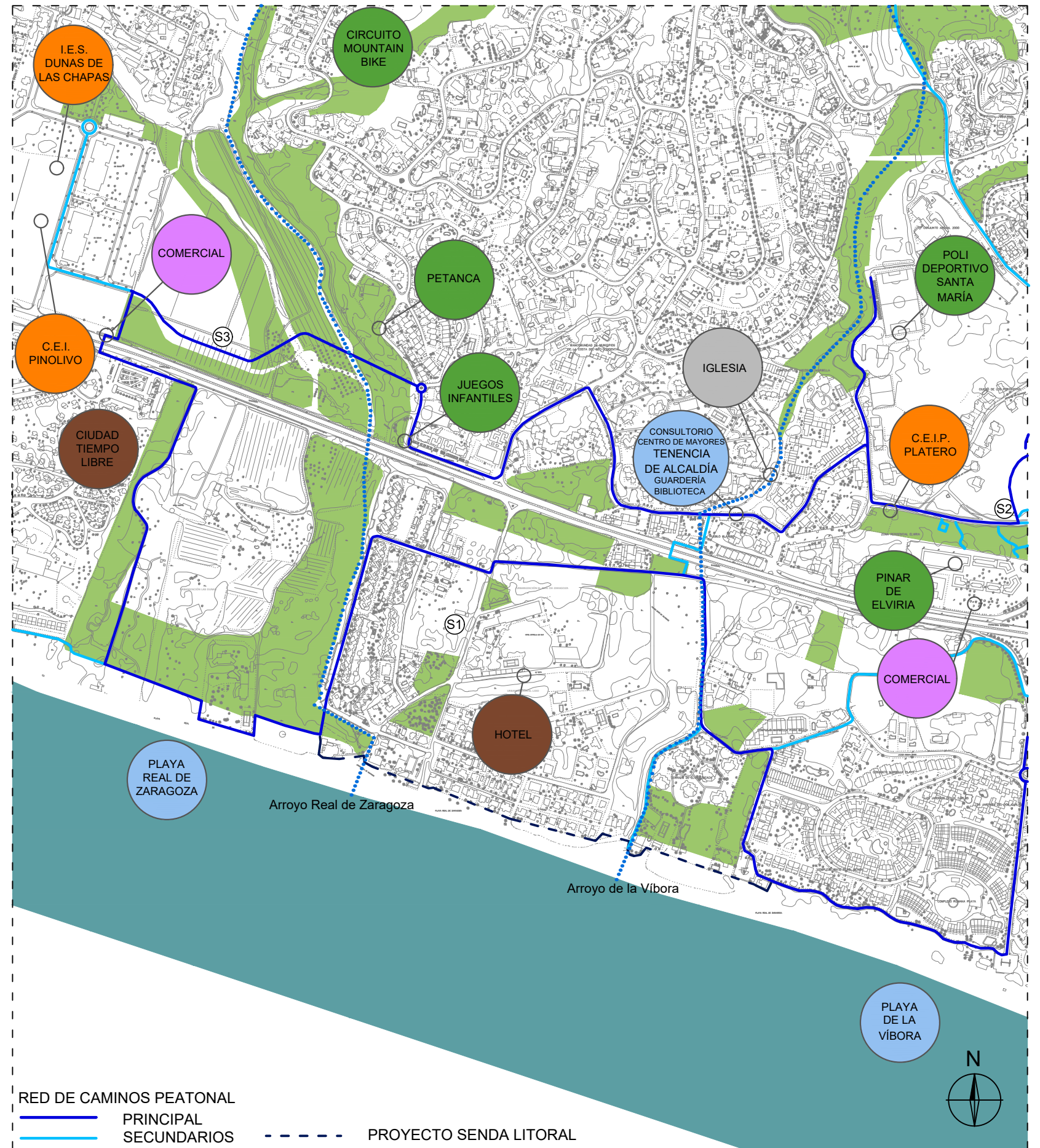
Hitos naturales: tramo del cordón dunar Real de Zaragoza y La Víbora, playas de Real de Zaragoza y de la Víbora; arroyo Real de Zaragoza y arroyo de La Víbora.

Hitos arquitectónicos: Ciudad de Vacaciones Tiempo Libre.

Equipamientos: IES Las Dunas; CEIP Pinolivo; CEP Platero; Polideportivo Santa María; Petanca; Greenlife Golf (privado); Tenencia de Alcaldía; Consultorio de salud; Centro Mayores; Biblioteca; Guardería; Iglesia.

Espacios verdes: parque del arroyo de La Víbora.

Terciario: Centro Comercial Elviria; Centro Comercial Pino Golf de Don Carlos; Centro Comercial Contur; supermercados LIDL, Mercadona, Supersol.



# PLAN DIRECTOR CORREDOR VERDE LAS CHAPAS

ARTURO REQUE MATA - ARQUITECTO REDACTOR

CRISTINA GALLARDO RAMÍREZ - ARQUITECTA COLABORADORA  
MARÍA SOLER - ARQUITECTA COLABORADORA

TÍTULO DEL PLANO:

PROPUESTA - RED DE CAMINOS PEATONALES - SECTOR 1

DICIEMBRE 2016

ESCALA:

1: 7.500

ORIGINAL EN A3

11.1

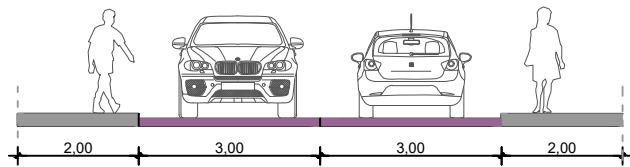




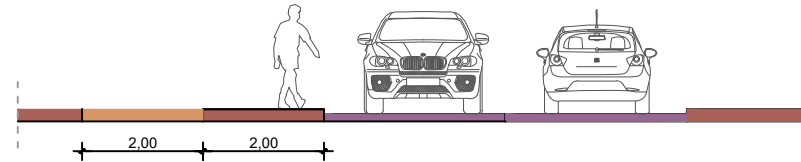
# PROPUESTA



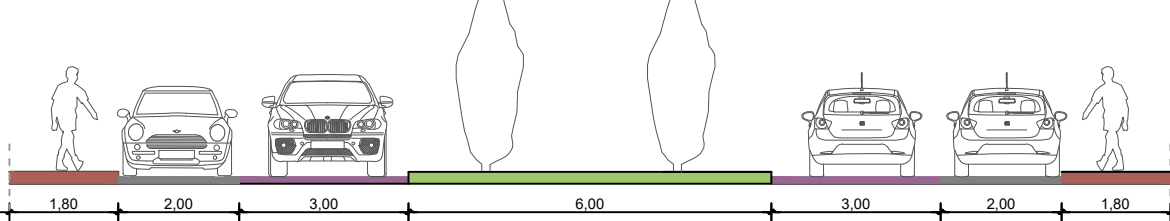
## SECCIÓN TIPO VÍAS MÁS REPRESENTATIVAS



(S2) Avenida Andalucía  
Calzada 2 sentidos con dos aceras no practicables



(S1) Avenida Valeriano Rodríguez  
Calzada 2 sentidos con dos aceras y sendero no consolidado



(S3) Avenida España  
2 Calzadas de 1 sentido con una acera practicable y mediana ajardinada.

## FOTOGRAFÍAS



Áreas comerciales



Coto de los Dolores



Zona Arroyo de las Cañas

Sector delimitado al Oeste -y de Norte a Sur de la A7- por el entorno del Pinar de Elviria así como por la avenida Jardines de la Golondrina; al Este -y de Norte a Sur de la A7- por la avenida 2 de la Urb. La Reserva así como por la Torre de Lance de Las Cañas.

Hitos naturales: tramo del cordón dunar Las Golondrinas entre la playa de la Víbora y la de las Chapas; arroyo de las Cañas.

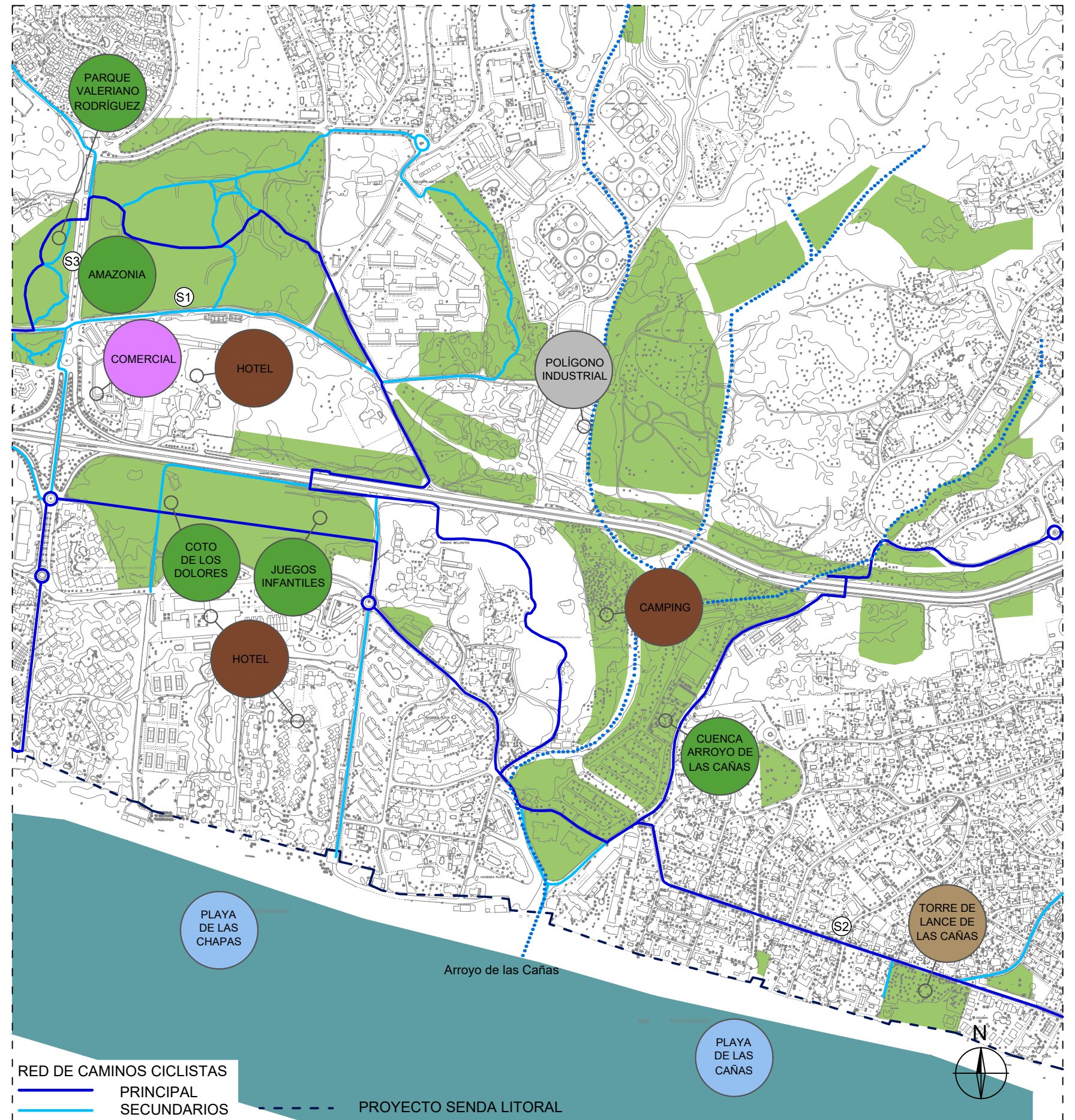
Monumentos: Torre Lance de las Cañas en la playa de las Cañas.

Hitos arquitectónicos: Hotel Don Carlos.

Espacios verdes: parque Valeriano Rodríguez; parque urbano Elviria Sur; Coto de los Dolores; parque junto a Torre de Lance de las Cañas.

Equipamientos: Aventura Amazonia (privado); Santa María Golf (privado); Club de Tenis Don Carlos (privado); juegos infantiles.

Terciario: Centro Comercial Elviria; Centro Comercial Pino Golf de Don Carlos; Centro Comercial Contur; supermercado Supersol.



RED DE CAMINOS CICLISTAS  
PRINCIPAL  
SECUNDARIOS

PROYECTO SENDA LITORAL

# PLAN DIRECTOR CORREDOR VERDE LAS CHAPAS

ARTURO REQUE MATA - ARQUITECTO REDACTOR

CRISTINA GALLARDO RAMÍREZ - ARQUITECTA COLABORADORA  
MARÍA SOLER - ARQUITECTA COLABORADORA

TÍTULO DEL PLANO:

PROPUESTA - RED DE CAMINOS PEATONALES - SECTOR 2

DICIEMBRE 2016

ESCALA:

1: 7.500

11.2

ORIGINAL EN A3



# PROPUESTA



Sector delimitado al Oeste -y de Norte a Sur de la A7- por la avenida 2 de la Urb. La Reserva así como por la Torre de Lance de Las Cañas; al Este -y de Norte a Sur de la A7- por el camping Cabopino así como por las Dunas de Artola y el puerto deportivo de Cabopino.

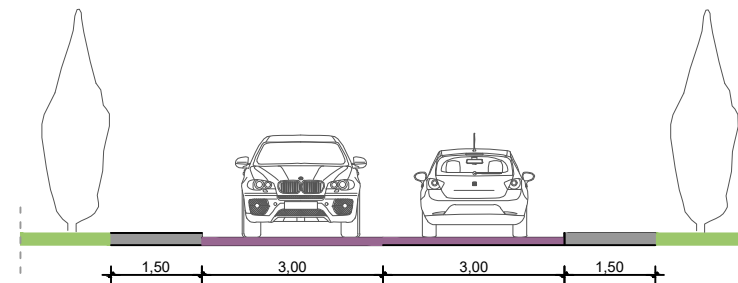
Hitos naturales: playa de Cabopino; arroyo de las Cabrillas; arroyo de Sandoval; rodales de pinar y sabinar de Artola.

Monumento Natural: Dunas de Artola.

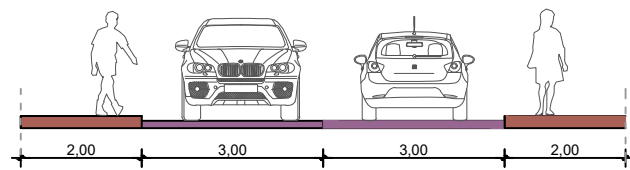
Espacios verdes: parque de Artola Alta.

Equipamientos: Cabopino Golf (privado); Artola Golf (privado); puerto deportivo de Cabopino.

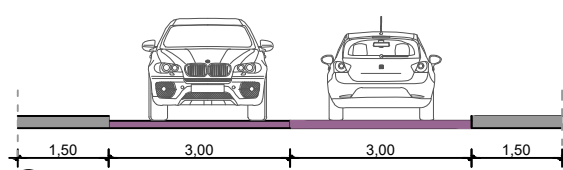
## SECCIÓN TIPO VÍAS MÁS REPRESENTATIVAS



(S1) Avenida Urb. Jardines del Puerto  
Calzada 2 sentidos con dos aceras no practicables



(S2) Avenida Aljaima  
Calzada 2 sentidos con dos aceras practicables



(S3) Avenida Andalucía  
Calzada 2 sentidos con dos aceras no practicables

## FOTOGRAFÍAS



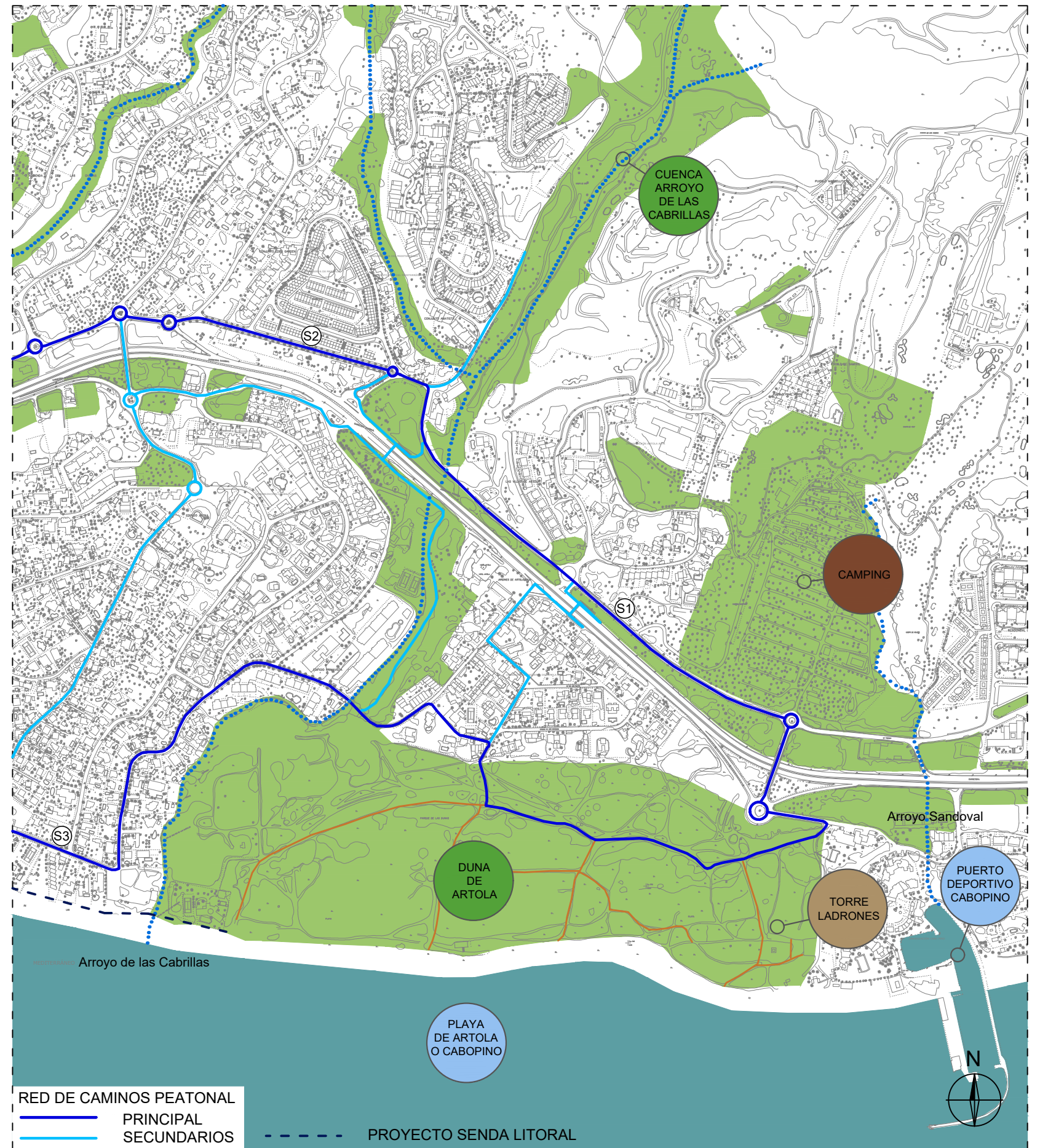
Avenida Andalucía



Calle Faisán. Urbanización Marbesa



Pasarela Duna de Artola



# PLAN DIRECTOR CORREDOR VERDE LAS CHAPAS

ARTURO REQUE MATA - ARQUITECTO REDACTOR

CRISTINA GALLARDO RAMÍREZ - ARQUITECTA COLABORADORA  
MARÍA SOLER - ARQUITECTA COLABORADORA

TÍTULO DEL PLANO:

PROPUESTA - RED DE CAMINOS PEATONALES - SECTOR 3

DICIEMBRE 2016

ESCALA:

1: 7.500

ORIGINAL EN A3

11.3



